

Załącznik do Uchwały Nr XXX/188/18
Rady Gminy Lubanie
z dnia 6 marca 2018 r.

Numer okręgu wyborczego	Granice okręgu wyborczego	Liczba wybieranych radnych
1	Sołectwo: Mikanowo B	1
2	Sołectwo: Gąbinek	1
3	Sołectwo: Kucierz	1
4	Sołectwa: Barcikowo, Włoszyca	1
5	Część Sołectwa: Lubanie Nr domów od 1 do 37B Nr domów od 61A do 74 Nr domów od 150 do 159	1
6	Część Sołectwa: Lubanie Nr domów od 38A do 60 Nr domów od 95 do 119	1
7	Część Sołectwa: Lubanie Nr domów od 120 do 149 Nr domów od 75 do 93A	1
8	Sołectwo: Mikanowo A	1
9	Sołectwo: Probostwo Dolne	1
10	Sołectwo: Probostwo Górne	1
11	Sołectwo: Janowice	1
12	Sołectwa: Zosin, Tadzín	1
13	Sołectwa: Przywieczerzyn, Siutkówiek	1
14	Sołectwa: Bodzia, Sarnówka, Kałęczynek	1
15	Sołectwa: Ustronie, Kaźmierzewo	1

Uzasadnienie

do Uchwały nr XXX/188/18 Rady Gminy Lubanie z dnia 6 marca 2018 w sprawie podziału Gminy Lubanie na okręgi wyborcze, ustalenia ich granic i numerów oraz liczby radnych wybieranych w każdym okręgu wyborczym

Ustawa z dnia 11 stycznia 2018 roku o zmianie niektórych ustaw w celu zwiększenia udziału obywateli w procesie wybierania, funkcjonowania i kontrolowania niektórych organów publicznych (Dz. U. z 2018 r. poz. 130), która weszła w życie z dniem 31 stycznia 2018 roku wprowadziła zmiany w ustawie z dnia 5 stycznia 2011 roku – Kodeks Wyborczy (Dz. U. z 2017 r. poz. 15 i 1089 oraz z 2018 r. poz. 4, 130 i 138). Zgodnie z art. 12 ustawy z dnia 11 stycznia 2018 roku o zmianie niektórych ustaw w celu zwiększenia udziału obywateli w procesie wybierania, funkcjonowania i kontrolowania niektórych organów publicznych, rada gminy zobowiązana jest do dokonania podziału na okręgi wyborcze w wyborach do rady gminy w terminie 60 dni od dnia wejścia niniejszej ustawy tj. do 31 marca 2018r.

Ponadto zgodnie z art. 13 ust. 1 w/w ustawy, rady gmin dokonują podziału gminy na stałe obwody głosowania oraz ustalają ich numery, granice i siedziby obwodowych komisji wyborczych w terminie 1 miesiąca od dnia podziału gminy na okręgi wyborcze.

Rada Gminy ustalając podział gminy na okręgi uwzględnia liczbę mieszkańców ujętych w stałym rejestrze wyborców gminy na koniec kwartału poprzedzającego kwartał w którym rada gminy dokonuje podziału gminy na okręgi. Według stanu na dzień 31 grudnia 2017r. liczba mieszkańców gminy Lubanie wynosiła 4 580.

Zgodnie z art. 17 ust. 1 pkt 1 ustawy o samorządzie gminnym z dnia 08 marca 1990 roku (t.j. Dz. U. z 2017 r. poz. 1875, 2232.) oraz Zarządzeniem nr 42/18 Wojewody Kujawsko – Pomorskiego z dnia 5 lutego 2018r. w sprawie ustalenia liczby radnych wybieranych do organów stanowiących jednostek samorządu terytorialnego w kadencji 2018 – 2023 na obszarze właściwości Komisarza Wyborczego wynika, że w skład rady gminy Lubanie wchodzi radni w liczbie 15, czyli ta sama ilość co według obecnie obowiązującego stanu.

Przedstawiony projekt podziału gminy na okręgi wyborcze, opracowany został zgodnie z zasadami tworzenia okręgów wyborczych wynikających z art. 417 – 419 Kodeksu Wyborczego, to znaczy: w każdym okręgu wyborczym tworzonym dla wyboru rady gminy wybierany będzie 1 radny.

Proponowany podział na okręgi wyborcze nie narusza generalnej reguły, że o ilości mandatów decyduje liczba mieszkańców przypadająca na 1 mandat (norma przedstawicielstwa), stanowiąca naczelną zasadę równości wyborców zapisaną w art. 369 Kodeksu Wyborczego. Normę przedstawicielstwa oblicza się przez podzielenie liczby mieszkańców przez liczbę radnych. Wynosi ona 305,33.

W przedstawionym podziale gminy na okręgi wyborcze uwzględniono zasadę, że okręgiem wyborczym jest jednostka pomocnicza gminy, sołectwo.

Jednostki pomocnicze gminy łączono w celu utworzenia okręgu wyborczego lub dokonano jej podziału na trzy okręgi wyborcze, jeżeli wynikało z konieczności zachowania jednolitej normy przedstawicielstwa. We wstępnym etapie dokonano podziału gminy na okręgi wyborcze, niezbędne było ustalenie, czy poszczególne jednostki pomocnicze gminy spełniają kryteria umożliwiające utworzenia w nich okręgu wyborczego. Zgodnie z art. 419 § 2 pkt 1 Kodeksu Wyborczego obliczono ułamki liczby mandatów przypadające dla jednostek pomocniczych dzieląc liczbę mieszkańców jednostki przez jednolitą normę przedstawicielstwa. Następnie ułamki liczby mandatów równe lub większe od 0,5 zaokrąglono w górę do liczby całkowitej.

Wykaz jednostek pomocniczych z liczbą mieszkańców, obliczonym pomocniczo współczynnikiem liczby mieszkańców przypadających na 1 mandat w jednostce, liczbę mandatów radnych przypadających w jednostce pomocniczej zawiera tabela stanowiąca zał. Nr 1 do uzasadnienia. Mapa gminy z naniesionymi danymi dotyczącymi ułamków liczby mandatów przypadających w poszczególnych jednostkach pomocniczych stanowi zał. Nr 2 do uzasadnienia.

Układ przestrzenny gminy, w powiązaniu z liczbą mieszkańców poszczególnych jednostek pomocniczych, dla zachowania jednolitej normy przedstawicielstwa spowodował konieczność połączenia sołectw w jeden okręg wyborczy:

- Zosin, Tadzín
- Przywieczerzyn, Sitkówek
- Bodzia, Sarnówka, Kałęczynek
- Ustronie, Kaźmierzewo

oraz podziału sołectwa Lubanie na trzy okręgi wyborcze.

Podział gminy Lubanie na okręgi wyborcze z uwzględnieniem danych: numer okręgu wyborczego, granice okręgu wyborczego, okręgowy współczynnik normy przedstawicielstwa oraz liczbę wybieranych radnych w okręgu przedstawia tabela stanowiąca zał. Nr 3 do uzasadnienia.

Mapa gminy Lubanie z podziałem na okręgi wyborcze wraz z naniesionym współczynnikiem normy przedstawicielstwa w każdym okręgu wyborczym stanowi zał. Nr 4 do uzasadnienia.

Przedkładany projekt podziału gminy na okręgi wyborcze dla przeprowadzenia wyborów do rady gminy konsultowany był z komisjami rady, podano go do publicznej wiadomości, zamieszczając jego treść z uzasadnieniem na stronie internetowej Biuletynu Informacji Publicznej oraz wywieszono informację na tablicy ogłoszeń Urzędu o możliwości zapoznania się z projektem w siedzibie Urzędu.

Nowy podział gminy Lubanie na okręgi wyborcze tworzone dla wyboru Rady Gminy Lubanie, obowiązywał będzie do wyborów przeprowadzonych na kadencję Rady w latach 2018 – 2023.

Załącznik nr 1 do uzasadnienia
Uchwały Rady Gminy nr XXX/188/18
z dnia 06 marca 2018r.
w sprawie podziału Gminy Lubanie na okręgi
wyborcze, ustalenia ich granic
i numerów oraz liczby radnych
wybieranych w każdym okręgu wyborczym

Gmina Lubanie

Liczba mieszkańców według stanu na dzień 31.12.2017r. – 4 580

Jednolita norma przedstawicielstwa - 305,33

Nazwa sołectwa	Liczba mieszkańców	Współczynnik normy przedstawicielstwa	Liczba mandatów radnych przypadających po zaokrągleniu
Sołectwo: Barcikowo	127	0,42	0
Sołectwo: Bodzia	123	0,41	0
Sołectwo: Gąbinek	189	0,62	1
Sołectwo: Janowice	292	0,96	1
Sołectwo: Kałęczynek	81	0,27	0
Sołectwo: Kaźmierzewo	137	0,45	0
Sołectwo: Kucierz	274	0,90	1
Sołectwo: Lubanie	802	2,63	3
Sołectwo: Mikanowo A	256	0,84	1
Sołectwo: Mikanowo B	323	1,06	1
Sołectwo: Probstwo Dolne	312	1,03	1
Sołectwo: Probstwo Górne	444	1,45	1
Sołectwo: Przywieczerzyn	125	0,41	0
Sołectwo: Sarnówka	97	0,32	0
Sołectwo: Siutkówek	217	0,71	1
Sołectwo: Tadzín	171	0,56	1
Sołectwo: Ustronie	224	0,80	1
Sołectwo: Włoszyca	278	0,91	1
Sołectwo: Zosin	108	0,36	0

1. Sołectwo Janowice- szczegółowy podział:

- Janowice – 177 mieszkańców
 - Przywieczerzynek – 39 mieszkańców
 - Zapomnianowo – 76 mieszkańców
- Razem – 292 mieszkańców

2. Sołectwo Kucierz – szczegółowy podział

- Kucierz – 150 mieszkańców

- Mikorzyn – 124 mieszkańców

Razem - 274 mieszkańców

3. Sołectwo Mikanowo B - szczegółowy podział:

- Mikanowo B – 303 mieszkańców

- Dąbrówka – 20 mieszkańców

Razem – 323 mieszkańców

4. Sołectwo Ustronie - szczegółowy podział

Ustronie – 156 mieszkańców

Kolonia Ustrońska – 68 mieszkańców

Razem – 224 mieszkańców

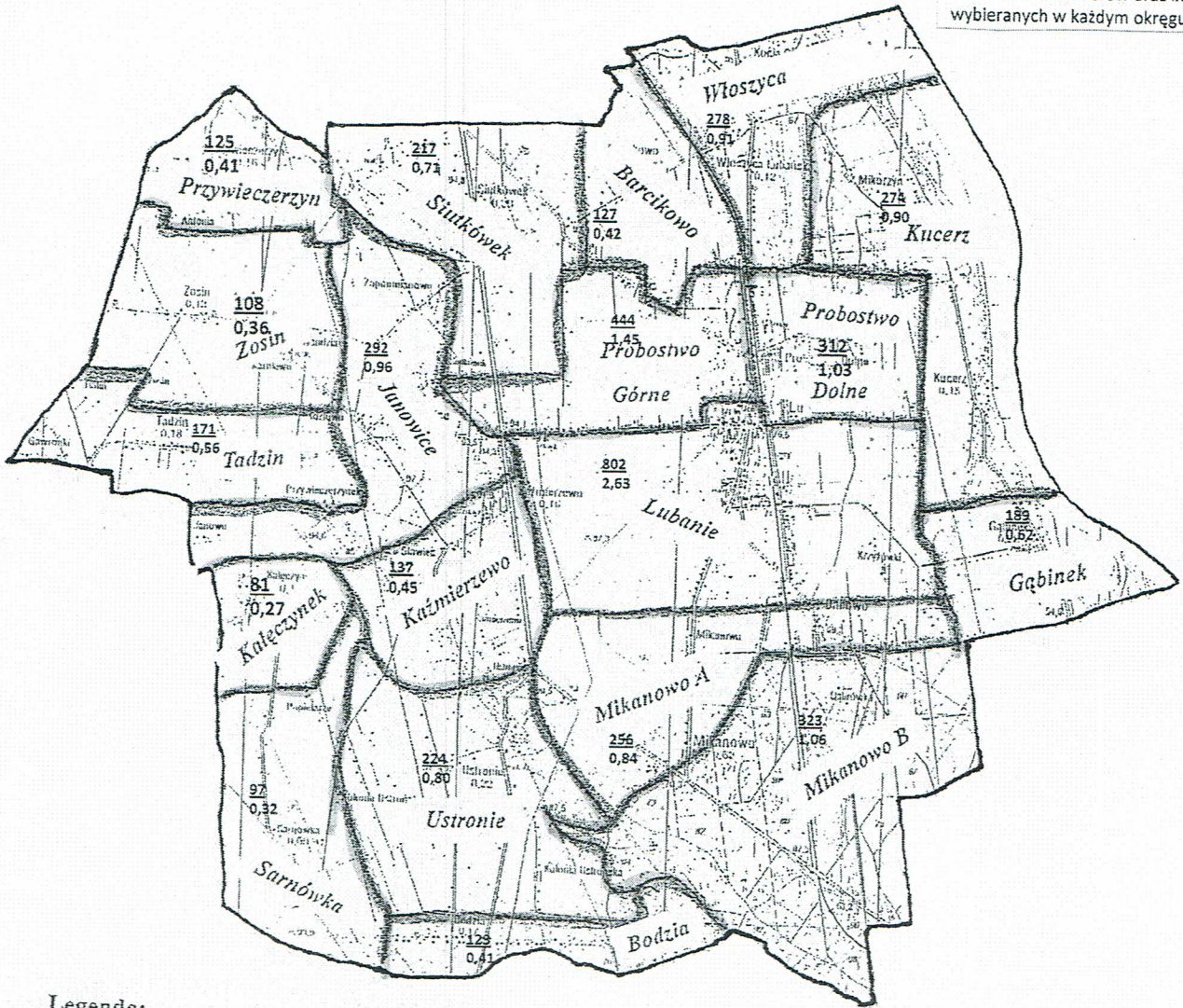
5. Sołectwo Włoszyca - szczegółowy podział

Włoszyca – 111 mieszkańców

Kocia górka – 167 mieszkańców

Razem – 278 mieszkańców

GMINA LUBANIE
 GRANICE GMINY I SOŁECTW



Legenda:

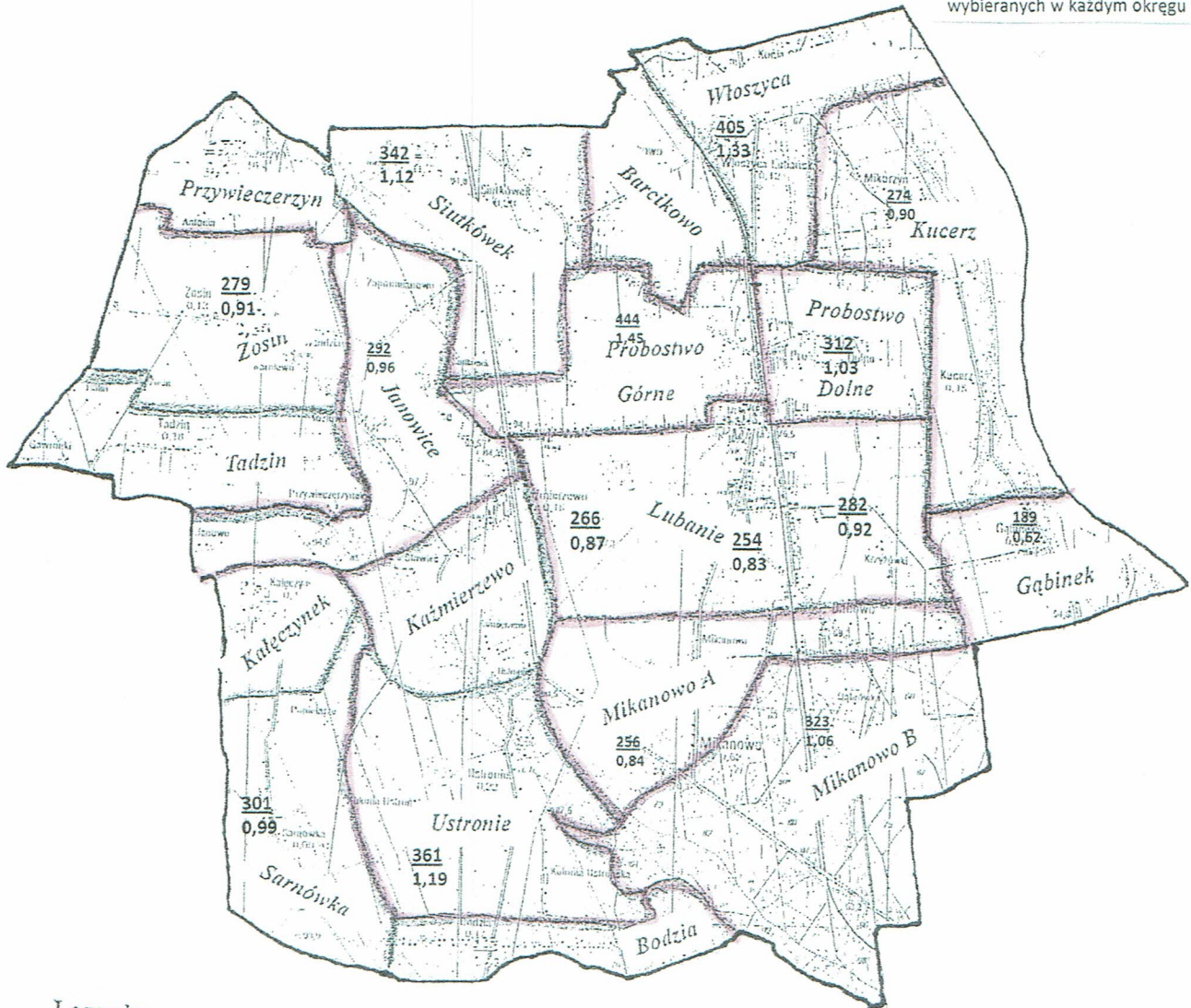
- granice gminy
- granice sołectw

Załącznik nr 3 do uzasadnienia
 Uchwały Rady Gminy nr XXX/188/18
 z dnia 06 marca 2018r.
 w sprawie podziału Gminy Lubanie na okręgi
 wyborcze, ustalenia ich granic
 i numerów oraz liczby radnych
 wybieranych w każdym okręgu wyborczym



Jednolita norma przedstawicielstwa: 305,33

Numer okręgu wyborczego	Granice okręgu wyborczego	Liczba mieszkańców w okręgu wyborczym	Okręgowy współczynnik normy przedstawicielstwa	Liczba wybieranych radnych
1	Sołectwo: Mikanowo B	323	1,06	1
2	Sołectwo: Gąbinek	189	0,62	1
3	Sołectwo: Kucierz	274	0,90	1
4	Sołectwa: Barcikowo, Włoszyca	405	1,33	1
5	Część Sołectwa: Lubanie Nr domów od 1 do 37B Nr domów od 61A do 74 Nr domów od 150 do 159	266	0,87	1
6	Część Sołectwa: Lubanie Nr domów od 38A do 60 Nr domów od 95 do 119	254	0,83	1
7	Część Sołectwa: Lubanie Nr domów od 120 do 149 Nr domów od 75 do 93A	282	0,92	1
8	Sołectwo: Mikanowo A	256	0,84	1
9	Sołectwo: Probstwo Dolne	312	1,02	1
10	Sołectwo: Probstwo Górne	444	1,45	1
11	Sołectwo: Janowice	292	0,96	1
12	Sołectwa: Zosin, Tadzin	279	0,91	1
13	Sołectwa: Przywieczerzyn, Siutkówek	342	1,12	1
14	Sołectwa: Bodzia, Sarnówka, Kałęczynek	301	0,99	1
15	Sołectwa: Ustronie Kaźmierzewo	361	1,19	1

GMINA LUBANIE
 GRANICE OKRĘGÓW WYBORCZYCH



Legenda:

-  - granice gminy
-  - granice okręgów wyborczych